

Sztutowo, dnia 2019.04.30

SG.0116.14.2019

Pan
dr Marcin Owskiński
Przewodniczący Rady Gminy
Sztutowo


W załączeniu przedkładam odpowiedzi na interpelacje / zapytania radnych
Rady Gminy Sztutowo złożonych na sesji w dniu 11 kwietnia 2019 r. przez:

1. Zbigniewa Zielińskiego
2. Ryszarda Krugły
3. Arkadiusza Walczyk
4. Piotra Szlendak

Z poważaniem


Wójt
Robert Zieliński

PRZEWODNICZĄCY
RADY GMINY SZTUTOWO
ul. Gdańska 55, 82-110 Sztutowo
woj. pomorskie




Sztutowo, dnia.2019.04.12

~~PAN
ROBERT ZIELIŃSKI
WÓJT GMINY
SZTUTOWO~~

Działając na podstawie art.24 ust.6 ustawy o samorządzie gminnym (tj. Dz. U. z 2019r., poz.506) w załączeniu przekazuję interpelacje/ zapytanie, wnioski Radnych Gminy Sztutowo złożonych na sesji w dniu 11 kwietnia 2019 roku.

1. Zbigniewa Zielińskiego (1 interpelacja)
2. Ryszarda Krugły (1 zapytanie)
3. Arkadiusza Walczyk(3 wnioski).
4. Piotra Szlendak (1 wniosek).

Odpowiedzi proszę udzielić na piśmie w terminie 14 dni od dnia otrzymania niniejszego pisma.


Otrzymują :

1. Adresat
2. a/a

Przewodniczący Rady Gminy

dr Marcin Owskiński

Piotr Szlendak
Radny Gminy Sztutowo

Sztutowo dnia 02-04-2019

.....
/data złożenia interpelacji, zapytania, wnioski /

Pan
Wójt Gminy Sztutowo
Robert Zieliński
Za pośrednictwem
Przewodniczącego Rady Gminy
w Sztutowie

wniosek

Przedmiot

Temat. Budowę ścieżki edukacyjno-dydaktycznej (promenady) od zejścia nr 59 do 62 w Sztutowie wzdłuż wydmy w celu komunikacji ruchu turystycznego.

Uzasadnienie:

W związku z rosnącym napływem turystów do miejscowości Sztutowo, mając na celu podwyższenie atrakcyjności miejsc ich przebywania uważam, że wybudowanie takiej ścieżki (patrząc na sąsiednie miejscowości) przyczyni się do zwiększenia napływu osób wypoczywających.

Wnioski, ewentualne źródło finansowania

Źródło finansowania wymienionej ścieżki uważam, że powinno pochodzić z WFOŚ lub budowy parku przy ulicy Parkowej w Sztutowie. Analizując odpowiedź na zadaną interpelację w sprawie budowy parku wynika z niej, że na budowę parku suma 200.000 zł (zaplanowana) po prostu nie wystarczy. Prawdą jest, że w tej sumie znajduje się kwota 130.000 zł dotacji jednak na dzień dzisiejszy Urząd Gminy wyłożył już ponad 70.000 zł (w tym umowa na 60.000zł z Federacją Rosyjską) a efektów budowy nie widać. Uważam, że w Sztutowie jest na tyle miejsc relaksu, że budowa następnego parku jest zbyteczna tym bardziej, że wybudowanie parku będzie w dalszym ciągu generować koszty choćby jego utrzymanie i przyszłe remonty. Najlepszym rozwiązaniem byłoby po prostu teren pod park sprzedać.

Załącznik

1. Odpowiedź na interpelację.

Informacja o dotychczasowych próbach i sposobach załatwienia interpelacji, zapytania, wniosku;

Użyto sformułowania „ścieżka edukacyjno-dydaktycznej a nie promenada ponieważ budowa takiej ścieżki daje duże prawdopodobieństwo otrzymania dotacji .



Sztutowo, dnia 29 kwietnia 2019 r.

IK.6700.16.2019

Pan Piotr Szlendak
Radny Gminy Sztutowo

W odpowiedzi na wniosek z dnia 2.04.2019r. złożony w Urzędzie Gminy Sztutowo w sprawie budowy ścieżki edukacyjno-dydaktycznej (promenady) od zejścia na plażę nr 59 do 62 w Sztutowie uprzejmie informuję, co następuje:

W aktualnym stanie prawnym nie można przystąpić do skutecznych uzgodnień z administratorem terenu – Urzędem Morskim w Gdyni z uwagi na brak odpowiednich zapisów i zarysu przebiegu jakiegokolwiek ciągu komunikacyjnego na terenie przymorskim w Miejscowym Planie Zagospodarowania Przestrzennego dla Sztutowa.

Należy zaznaczyć, że planowane są zmiany do Studium Uwarunkowań i Kierunków Zagospodarowania Przestrzennego Gminy Sztutowo, a następnie w Miejscowym Planie Zagospodarowania Przestrzennego dla Sztutowa otwierające nowe możliwości rozwojowe dla Gminy Sztutowo.

W przypadku przyjęcia i wprowadzenia pożądaných rozwiązań komunikacyjnych, w tym tych edukacyjno-dydaktycznych w dokumentach planistycznych będziemy jako Gmina zabiegać o realizację tych zadań.


Wójt
Robert Zieliński

Sztutowo, 08.02.2019

Robert Zieliński
Wójt Gminy Sztutowo

Pan Piotr Szlendak
Radny Gminy Sztutowo

W odpowiedzi na interpelację złożoną podczas sesji Rady Gminy Sztutowo w dniu 31.01.2019 roku informuję, że:

1. W związku z rewitalizacją parku w Sztutowie przy ulicy Parkowej zostały wykonane następujące prace:
 - wycięto drzewa i krzewy
 - usunięto ogrodzenie


2. Na dzień dzisiejszy koszt budowy pierwszego etapu Parku wynosi około 200 tys. zł. Kosztorys aktualizowaliśmy w lutym 2019 roku jednak obawiamy się, czy takie środki będą wystarczające. Dofinansowanie z LGD uzyskano na poziomie 127,210 zł.

3. Na tą chwilę ponieśliśmy następujące koszty:
 - dokumentacja 9761, 28 zł.
 - dwa razy aktualizacja kosztorysu 2X550 zł.

4. Grant z Programu Polska – Rosja 2014 – 2020 nie otrzymaliśmy dofinansowania. Poneśliśmy koszty związane z napisaniem wniosku w wysokości 60.000 zł.

Pierwszy etap rewitalizacji parku umożliwi bezpieczne korzystanie z niego. Park Krajobrazowy Mierzeja Wiślana obiecał nam jego uatrakcyjnienie i współpracę przy realizacji tej inwestycji. Będziemy szukać dalej partnerstwa i sponsorów, by dla naszych mieszkańców i przybywających w naszej gminie turystów Park w Sztutowie stał się miejscem odpoczynku, rekreacji a także edukacji ekologicznej i przyrodniczej.

Z wyrazami szacunku

WÓJT


Załącznik Nr 5 do uchwały Nr XLIII/415/2018

Rady Gminy Sztutowo

z dnia 26 października 2018 r.

ADRIANUSZ WALLEK

(imię i nazwisko)

17.04.2019

(data złożenia interpelacji,

zapytania wniosku)

INTERPELACJA / ZAPYTANIE / WNIOSEK

Przedmiot,

Temat:

ŚCIEŻKA ROWEROWA (ZNAKOWCA ŚCIEŻKI)

Uzasadnienie

ROWERZYŚCI ZJEJDAJĄC ZE ŚCIEŻKI
WJEJDAJĄ WPROST NA PEŁT MIESZKANCA

Wnioski, ewentualne źródło finansowania ;

PROSIE O WSTAWIENIE ZNAKU ILOSCA ŚCIEŻKI
OD STRONY KĄTOW RYBACIKICH PRZY UL. GARLBOWIEJ

Załączniki :

.....
.....

Informacja o dotychczasowych próbach i sposobach załatwienie interpelacji , zapytania , wniosku .

Walek Adrian z

(podpis)

Załącznik Nr 5 do uchwały Nr XLIII/415/2018

Rady Gminy Sztutowo

z dnia 26 października 2018 r.

ANNA DIWISZ WALCZYK

(imię i nazwisko)

17.04.2019

(data złożenia interpelacji,

zapytania wniosku)

INTERPELACJA / ZAPYTANIE / WNIOSEK

Przedmiot

Temat: LUSTRO PRZYGMINIE

Uzasadnienie

BRAK WIDOCZNOŚCI PRZY WYJĘCIU Z WMIJĄCY
CZY POPRAWĘ J STRONIE STODA SAMOCHODY DOSTAWCIE DO SKLEPU

Wnioski, ewentualne źródło finansowania ;

WSTAWIENIE LUSTRA WYŻEJ WIDOCZNOŚCI
OSÓB WYJĘC I DLA DĄCZCATORAZ ZWIĘKSZY BEZPIECZEŃSTWA

Załączniki :

Informacja o dotychczasowych próbach i sposobach załatwienie interpelacji , zapytania , wniosku .

Walczyk Anna

(podpis)

Załącznik Nr 5 do uchwały Nr XLIII/415/2018

Rady Gminy Sztutowo

z dnia 26 października 2018 r.

ARIKADIUSZ WALCZYK

(imię i nazwisko)

11.09.2019

(data złożenia interpelacji,

zapytania wniosku)

INTERPELACJA / ZAPYTANIE / WNIOSEK

Przedmiot,

Temat:

STUDZIENICA ODPIYWOWA (DESZCZOWA)
UL. KORMORANÓW TRALEWNA

Uzasadnienie

PODZAS DESZCZÓW STUDZIENICA NIE ODPROWADZA WODY, ZASYPANA
PIACHEM.

Wnioski, ewentualne źródło finansowania ;

PROSBE O WYSTOSOWANIE PISMA DO ZDW GDANSK Z
PROSBA O WYCIUSZCZENIE STUDZIENICI.

Załączniki :

.....
.....

Informacja o dotychczasowych próbach i sposobach załatwienie interpelacji , zapytania , wniosku .

Walczyk Arkaadiusz

(podpis)

Sztutowo, dnia 29 kwietnia 2019 r.

IK.6700.17.2019

Pan Arkadiusz Walczyk
Radny Gminy Sztutowo

W odpowiedzi na wniosek z dnia 11.04.2019r. złożony w Urzędzie Gminy Sztutowo w sprawie:

1/ „Ścieżka rowerowa (znak końca ścieżki). Rowerzyści zjeżdżając ze ścieżki wjeżdżają wprost na płot mieszkańca. Proszę o wstawienie znaku końca ścieżki od strony Katów Rybackich przy ul. Grzybowej”

Oznakowanie stałe ścieżki rowerowej może nastąpić jedynie w ramach jednego zamówienia według zasad określonych przy dofinansowaniu zadania. Wykonanie stałego oznakowania według ustalonego i zatwierdzonego projektu organizacji ruchu może nastąpić po zrealizowaniu całości inwestycji. Odcinki te w Sztutowie i w Kątach Rybackich są przewidziane do zrealizowania do 30.09.2019r. Stałe oznakowanie tras rowerowych również jest przewidziane do 30.09.2019r.

Gmina Sztutowo zakupi dodatkowe oznakowanie związane z bezpieczeństwem.

W najbliższym czasie zostaną oznakowane najbardziej niebezpieczne miejsca trasy.

2/ „Lustro przy Gminie. Brak widoczności przy wjeździe z Gminy gdy po prawej stronie stoją samochody dostawcze do sklepu”

Wprowadzenie lustra jako elementu bezpieczeństwa ruchu drogowego w drodze wojewódzkiej 501 - ul Gdańskiej w Sztutowie wymaga akceptacji Urzędu Marszałkowskiego Województwa Pomorskiego, a następnie sporządzenia zmiany organizacji ruchu drogowego, potwierdzonego przez Komendanta Wojewódzkiego Policji w Gdańsku oraz Zarząd Dróg Wojewódzkich w Gdańsku.

Wystąpimy z wnioskiem do Urzędu Marszałkowskiego o wprowadzenie zmian organizacyjnych w drodze wojewódzkiej nr 501.

Wójt

Robert Zieliński

Sztutowo dn. 19.04.2019r.

PZ.7021.5.2019

Zarząd Dróg Wojewódzkich w Gdańsku
ul. Mostowa 11a
80-778 Gdańsk

W związku z przedstawionym przez radnego na sesji Rady Gminy w Sztutowie w dniu 11 kwietnia 2019r. wnioskiem, proszę o dokonanie przeglądu i niezbędnych remontów infrastruktury odwadniającej drogę wojewódzką 501 przebiegającą przez miejscowości Sztutowo i Kąty Rybackie.

Według uzyskanych informacji studzienki burzowe, a w szczególności w okolicy skrzyżowania ulic Kormoranów i Zalewowej w Sztutowie zasypane są piaskiem i nie odprowadzają wód opadowych. Jednocześnie informuję, że wody opadowe w tym miejscu wypływają chodnik drogi wojewódzkiej.

W trosce o bezpieczeństwo użytkowników dróg i pieszych, proszę o jak najszybszą interwencję w tej sprawie.

Wójt

Robert Zieliński

Otrzymują:

1. Adresat

2. a/a

Do wiadomości:

1. Arkadiusz Walczyk – radny Gminy Sztutowo.



Wójt Gminy Sztutowo
ul. Gdańska 55
82-110 Sztutowo

IK.6700.18.2019

Sztutowo, dnia 29 kwietnia 2019 r.

Pan Ryszard Krugły
Radny Gminy
Pan Marian Nowak
Sołtys wsi Łaszka

W odpowiedzi na zapytanie z dnia 11.04.2019r. złożone w Urzędzie Gminy Sztutowo w sprawie:

1/ „Zapytanie dotyczące drogi powiatowej nr 2317G oraz 2316G w sołectwie Łaszka

- czy zostały poczynione procedury dotyczące projektu;
- jaki czas zostanie przeznaczony na wykonanie projektu.

W okresie wczesnowiosennym został dokonany ogląd dróg powiatowych w Gminie Sztutowo z udziałem Starosty Nowodworskiego. Wiele z tych dróg jest w złym stanie technicznym i wymaga gruntownego remontu lub przebudowy. Z uwagi na trudności finansowe obu samorządów uzgodniono wytypowanie jednej z dróg powiatowych z terenów południowej części gminy do dalszego procedowania inwestycyjno-budowlanego. Przewiduje się w 2019r. wykonanie dokumentacji projektowo-kosztorysowej na gruntowny remont lub przebudowę drogi powiatowej w udziale finansowym 50/50 po stronie Gminy Sztutowo i Starostwa Nowodworskiego.

Wójt

Robert Zieliński

Załącznik Nr 5 do uchwały Nr XLIII/415/2018

Rady Gminy Sztutowo

z dnia 26 października 2018 r.

ZBIGNIEW
ZIELINSKI

(imię i nazwisko)

11. 04. 2019

(data złożenia interpelacji,
zapytania wniosku)

INTERPELACJA / ZAPYTANIE / WNIOSEK

Przedmiot,

Temat: BUDOWA WRÓT P. POWODZIOWYCH NA RZECG = TUGA =

Uzasadnienie

OBAWY MIESZKAŃCÓW GMINY, ZE INWESTYCJA
ZNA CZYĆ WIĘKSIĄ NA JESZCZE WIĘKSZE STANIE WÓD
W CZASIE tzw. = COFKA =

Wnioski, ewentualne źródło finansowania ;

Załączniki :

Informacja o dotychczasowych próbach i sposobach załatwienia interpelacji, zapytania, wniosku.

(podpis) W ZWIĄZKU Z PLANOWANĄ BUDOWĄ WRÓT P. POWODZIOWYCH
NA RZECG TUGA - MIESZKAŃCY MAJĄ OBAWY ZE
PRZEDMIOTNA INWESTYCJA BĘDZIE MIAŁA BARŹO DUŻY
WPKŁY NA JESZCZE WIĘKSZE PODNIENIE SIĘ STANU WÓD
RZECG = SKARPAŃ, WISŁY KRÓLEWIECKIEJ ORAZ ZA LEWĄ WISLANEG
CONAJMNIEJ RAZ W ROKU ZMAGAMY SIĘ Z tzw. = COFKA =
KIEDY WIEJA SILNE WIATRY PÓŁNOCNE, PÓŁNOCNO-ZACH.
DOŚWIADCZAMY WTEDY ZALANIE PÓL, UPRAW PODTOPIONY
GOSPODARSTW ORAZ WTEDY MAMY PEŁNY OBRAZ
W JAKIM STANIE I KONDYCJI SĄ NASZE UŁY P. POWODZIOWYCH.
W CHWILI KIEDY POWSTANĄ TAKIE WRÓTA TO DRASTYCZNE
WZROŚNIE POZIOM WÓD. W CZASIE KIEDY NASZE UŁY
LEDWO RAZA SOBIE DO CHWILI OBECNEJ W STANACH AWAROWYCH.
PROSZE O UDZIELENIE INFORMACJI W JAKI SPOSOB I JAKIE
PRZY TEJ INWESTYCJI SĄ ALTERNATYWY ZAPOBIEGANIA
TAKIEMU STANOWI RZECZ

Z poważaniem

Zielinski

Sztutowo, 19.04.2019r.

**Pan
Zbigniew Zieliński
Radny Gminy Sztutowo**

W odniesieniu do złożonej interpelacji z dnia 11 kwietnia 2019 roku w sprawie planowanej inwestycji „Budowa nowych wrót sztormowych na rzece Tuga” w załączeniu przedstawiam pismo dyrektora RZGW w Gdańsku dotyczące wyjaśnienia oddziaływania tej inwestycji i związanymi z nią obawami mieszkańców.

Biorąc pod uwagę niezadowolenie i obawę mieszkańców gminy, nauczeni doświadczeniem w działaniach przeciwpowodziowych podczas tak zwanej cofki w latach ubiegłych, gdzie każdy centymetr wzrostu poziomu wody stwarzał wielkie zagrożenie, informuję, że sprawy przeciwpowodziowe są priorytetem władz Gminy Sztutowo i pracowników Urzędu Gminy w Sztutowie. Sprawa tej inwestycji poruszana jest na każdym posiedzeniu Wojewódzkiego Zespołu Zarządzania Kryzysowego w sprawie zabezpieczenia przeciwpowodziowego Żuław, w których uczestniczę wraz z pracownikiem Urzędu Gminy w Sztutowie do spraw ochrony przeciwpowodziowej. W roku ubiegłym byliśmy inicjatorem spotkania z mieszkańcami w tej sprawie w Groszkowie, na które zostali zaproszeni przedstawiciele Biura Projektów Wodnych, Melioracji i Środowiska „BIPROWODMEL” oraz przedstawiciele Państwowego Gospodarstwa Wodnego „WODY POLSKIE”, odpowiedzialni za tą inwestycję.

W dniu 1 marca 2019 roku na kolejnym posiedzeniu WZZK, z uwagi na stan infrastruktury lub nawet jej brak w niektórych odcinkach Wisły Królewieckiej oraz ingerencję bobrów zgłosiłem konieczność przeanalizowania proponowanych rozwiązań pod względem kwestii priorytetu przedmiotowej inwestycji wobec innych zadań mających bezpośredni wpływ na poprawę bezpieczeństwa na terenie Gminy Sztutowo. Zgodnie z zapewnieniem Zastępcy Prezesa Wód Polskich ds. Ochrony przed Powodzią i Suszą sprawa zostanie rozpatrzona pod kątem możliwości przesunięcia zadań z III Etapu Programu Kompleksowego Zabezpieczenia Żuław obejmujących prace naprawcze na wałach, do realizacji podczas trwania II Etapu obejmującego budowę wrót na rzece Tuga.

Wójt
Robert Zieliński

Załączniki:

1. Pismo z dnia 21 stycznia 2019r. (GD.JRP-Ż.543.1.2019.JM2, GD.JRP-3520-4/20-4/35/2019/JM/2)


Otrzymują:

1. Adresat
2. a/a



Projekt: „Kompleksowe zabezpieczenie przeciwpowodziowe Żuław – Etap II – Regionalny Zarząd Gospodarki Wodnej w Gdańsku”
Nr projektu: POIS.02.01.00-00.0017/17

GD.JRP-Ż.543.1.2019.JM2
GD.JRP-3520-4/35/2019/JM/2



Gdańsk, 21 stycznia 2019r.

*P. Chodnicki
24.01.2019*

Pan
Robert Zieliński

Wójt Gminy Sztutowo
Ul. Gdańska 55
82-110 Sztutowo

Dotyczy: pisma Wójta Gm. Sztutowo z dnia 20.12.2018r. w sprawie oddziaływania planowanej do realizacji inwestycji pn. „Budowa nowych wrót sztormowych na rzece Tudze”

W odpowiedzi na Pana pismo z dnia 20.12.2018r. w sprawie, jak w nagłówku informujemy, że w wyniku realizacji inwestycji pn. „Budowa nowych wrót sztormowych na rzece Tudze” nie przewiduje się zwiększenia istniejącego zagrożenia powodziowego rzeki Szkarpawy i zalania terenów gminy Sztutowo.

Oddziaływanie inwestycji na etapie funkcjonowania w sytuacji zamknięcia wrót (tj. w sytuacji ekstremalnej, związanej z występowaniem wezbrania sztormowego) może dotyczyć terenów zlokalizowanych w bezpośrednim sąsiedztwie Kanału Pryżnik, co jest związane z planowanym przetrzosem nadmiaru wód z rzeki Tugi. Nie będzie natomiast wiązało się ze zwiększeniem istniejącego zagrożenia powodziowego na terenie gminy Sztutowo.

Należy zauważyć, że wybór lokalizacji wrót sztormowych na rzece Tudze był poprzedzony opracowaniem dokumentacji pt. „Koncepcja ochrony przeciwpowodziowej Nowego Dworu Gdańskiego” (Arcadis, 2014-2015) w której przeprowadzono analizę stanu ochrony przed powodzią miasta Nowy Dwór Gdański z uwzględnieniem modelowania hydrodynamicznego oraz określeniem wpływu proponowanych rozwiązań na zagrożenie pozostałej części Żuław (w tym na zagrożenie powodziowe rzeki Szkarpawy).

Obawy związane z ewentualnym podniesieniem się rzędnej wody w Szkarpawie w wyniku zamknięcia planowanych wrót sztormowych w ujściowym odcinku rzeki Tugi poruszone we wcześniejszej korespondencji oraz na spotkaniu, które odbyło się w miejscowości Groszkowo w dniu 08.06.2018r. są bezpodstawne. Powyższe wątpliwości były wyjaśniane zarówno w piśmie, znak: GD.JRP-3520-4/35/2018/JM/12 z dnia 11.04.2018r. jak i na ww. spotkaniu.

Podniesienie rzędnej wody w korytach rzek uchodzących do Zalewu Wiślanego jest limitowane rzędnymi wezbraniowymi wód Zalewu Wiślanego. To znaczy, że niezależnie od odcięcia koryta rzeki Tugi od wód wezbraniowych, koryto rzeki Szkarpawy wypełni się do określonego poziomu, tj. zależnego od

poziomu wody w Zalewie Wiślanym. Odcięcie koryta rzeki Tugi wrótami sztormowymi od wód wezbraniowych nie ma wpływu na poziom wód w Zalewie Wiślanym.

Informację o ewentualnym, możliwym podniesieniu rzędnej wody w rzece Szkarprawie o 6cm zamieszczoną w „Koncepcji ochrony przeciwpowodziowej Nowego Dworu Gdańskiego” tj.:

„Na rzece Szkarprawie zaobserwowano podwyższenia rzędnej wody dla cofki sztormowej o prawdopodobieństwie wystąpienia $p=1\%$ do 1,76m n.p.m. przy ujściu Tugi, względem wariantu zerowego (o 0,06 m). Podwyższenie rzędnej wody wynika z warunków brzegowych przyjętego modelu (stałe oddziaływanie wiatru), choć w rzeczywistości nie powinno nastąpić ze względu na stały poziom wody w Zalewie Wiślanym (ok. 1,68 m n.p.m.) i związany z nim rozkład ciśnień, założenie jest bezpieczne, ponieważ nakłada pewien margines błędu. Odcięcie koryta Tugi wrótami nie wpłynie na wzrost zagrożenia powodziowego rzeki Szkarprawy, ze względu na brak wpływu wariantu na poziom wody w Zalewie Wiślanym, względem którego i do którego napełniają się rzeki w wyniku wystąpienia wezbrania sztormowego w tym regionie. Wezbranie spowodowane budową wrót zmieści się w międzywalu Szkarprawy, co nie wpłynie na zmianę zagrożenia powodziowego dla Nowego Dworu Gdańskiego.”

należy czytać łącznie wraz z wyjaśnieniem, które jednoznacznie wskazuje, że autor dokumentacji celowo dobrał takie (niekorzystne) warunki brzegowe modelowania, aby wynik zakładał pewien **bezpieczny margines błędu**.

Z powyższego wynika, że nawet przy założeniu sytuacji wyżej opisanej, która w rzeczywistości *nie powinna nastąpić, ze względu na stały poziom wody w Zalewie Wiślanym (tj. ok. 1,68m n.p.m.)* poziom wody w rzece Szkarprawie **ewentualnie** może podnieść się do poziomu 1,76m n.p.m. Zgodnie z informacją przekazaną przez Nadzór Wodny w Nowym Dworze Gdańskim rzędne wałów przeciwpowodziowych Szkarprawy w tym rejonie wynoszą ok. 2,20m n.p.m.

W związku z powyższym podtrzymujemy stanowisko przedstawione na spotkaniu we wsi Groszkowo oraz w korespondencji, m.in. pismo znak GD.JRP-3520-4/35/2018/JM/12 z dnia 11.04.2018r., iż **nie przewiduje się, aby funkcjonowanie planowanej inwestycji pn. „Budowa nowych wrót sztormowych na rzece Tudze” wpływało na zmianę istniejącego zagrożenia powodziowego w gminie Sztutowo.**

Niezależnie od powyższych działań PGW Wody Polskie RZGW w Gdańsku planuje ogłosić w 2019 r. przetarg na wykonanie dokumentacji projektowej na modernizację wałów przeciwpowodziowych rzeki Szkarprawy i Wisły Królewieckiej. Realizacja robót budowlanych w ramach tej inwestycji została zgłoszona do III etapu Programu Żuławskiego na lata 2021-2027.

Z-CADYFICATOR

Krzyżak Roman

Otrzymują:

1. Adresat,
2. Burmistrz Miasta i Gminy Nowy Dwór Gdański,
Ul. Ernesta Wejhera 3, 82-100 Nowy Dwór Gdański
3. a/a.

Pion Ochrony Przed Powodzią i Suszą

Państwowe Gospodarstwo Wodne Wody Polskie
Regionalny Zarząd Gospodarki Wodnej w Gdańsku
ul. Ks. Franciszka Rogaczewskiego 9/19, 80-804 Gdańsk
tel.: +48 (58) 326 18 88 | faks: +48 (58) 326 18 89 | e-mail: gdansk@wody.gov.pl

www.wody.gov.pl